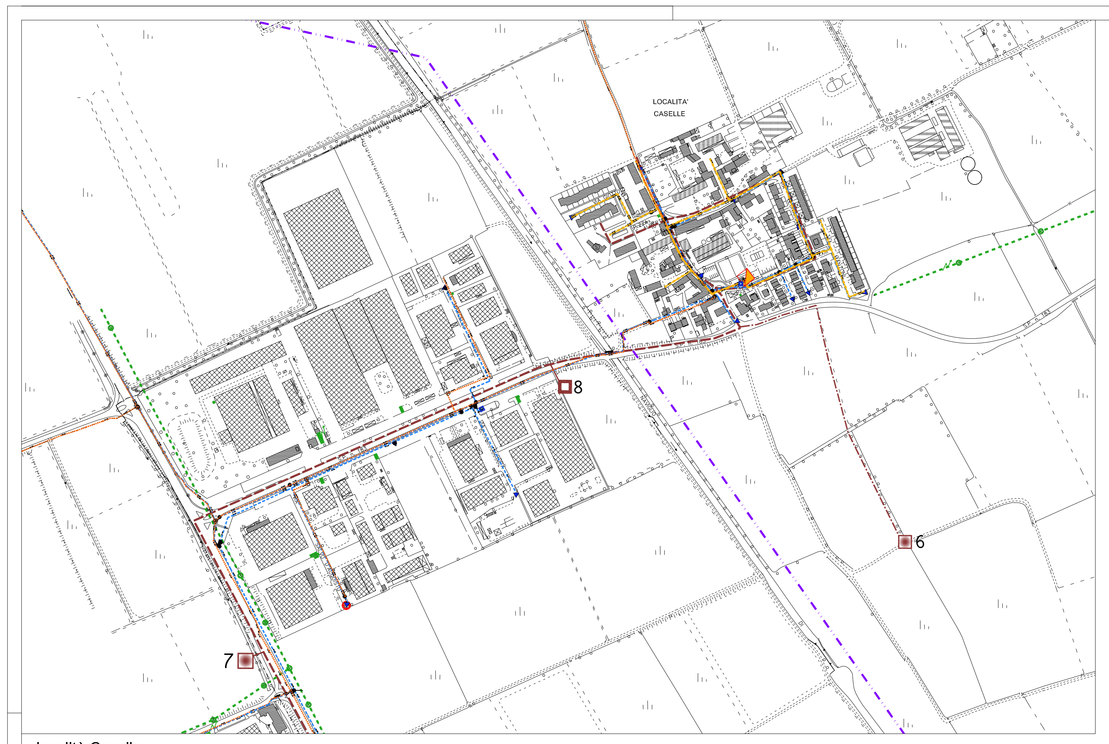

località Caselle

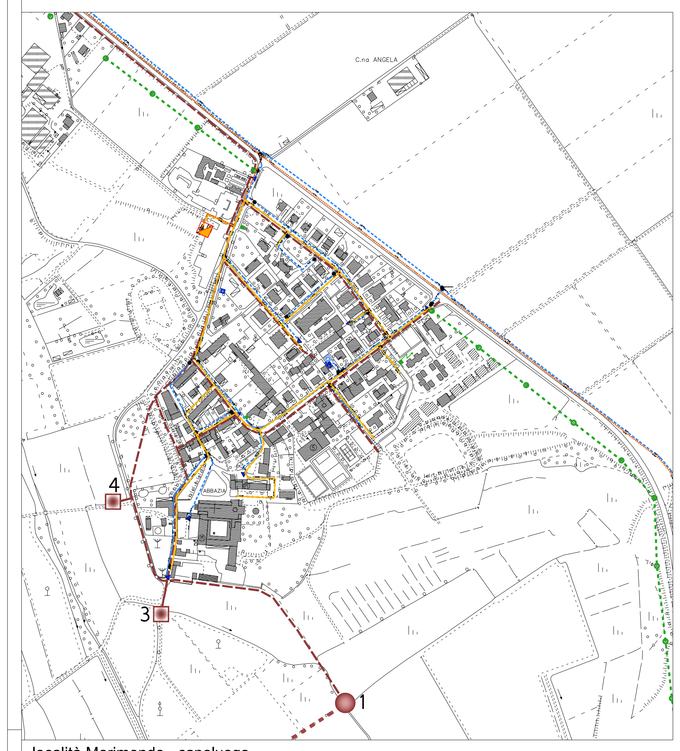

località Morimondo - capoluogo

località Fallavecchia

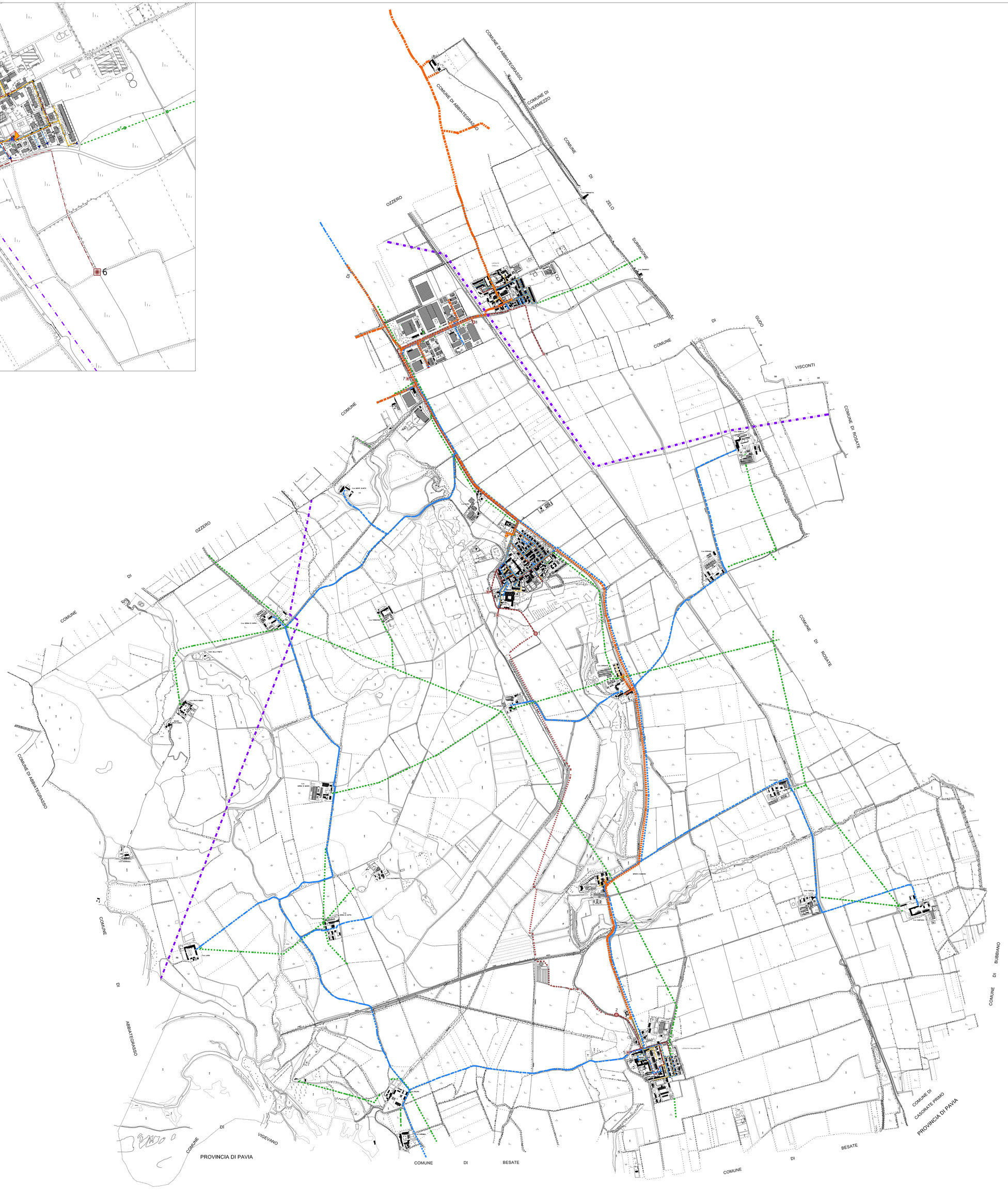

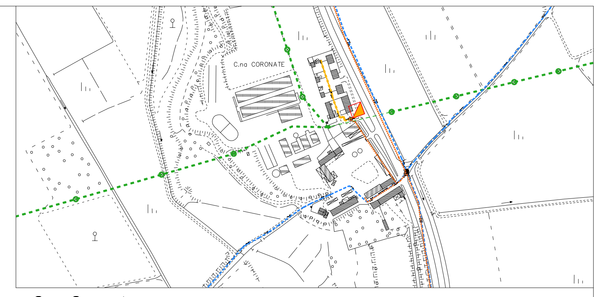

C.na Coronate

C.na Basiano

FOGNATURE*

- rete fognaria
- rete fognaria scarico troppo pieno
- punto di scarico troppo pieno
- punto di scarico del terminale della fognatura
- stazione di sollevamento
- rete impianto di depurazione acque reflue

(*) Ufficio Tecnico Comunale di Morimondo

ELETTRICITA'

- rete elettrica da rilievo aerofotogrammetrico

OLEODOTTI

tracciato indicativo di attraversamento del territorio comunale delle reti:

- Sannazzaro (PV) - Rho (MI) di proprietà PRAOIL
- Tavazzano (MI) - Trecate (NO) di proprietà TAMOIL

LEGENDA

GAS		ACQUA		P. C.	
Rete GAS M.P.		Rete ACQUA		Alimentatore	
Rete GAS B.P.		Rete ACQUA Fuori Servizio		Dispersore	
Rete GAS Fuori Servizio		Allacciamento ACQUA		Posto di misura	
Allacciamento GAS					
Cabina 1° salto	Riduzione	Pozzo	Riduzione		
Cabina 2° salto	Intervento eseguito	Serbatoio	Fontanella		
Valvola GAS	Particolare	Saracinesca	Intervento eseguito		
Sfiato		Idrante	Particolare		
Giunto isolante		Giunto isolante		Data : 18.06.2008	
Fondello		Fondello		Scala : 1:500	

AZIENDA MULTISERVIZI AMBIENTE GESTIONE AMBIENTALI S.p.A.

COMUNE DI MORIMONDO

PROVINCIA DI MILANO

PIANO DI GOVERNO DEL TERRITORIO

L.R. 11 marzo 2005, n. 12 e s.m.i. - art. 10bis

1 - DOCUMENTO DI PIANO

VINCOLI E SERVITU'

Reti tecnologiche: fognarure, acqua, gas metano, elettricità, oleodotti

territorio comunale - frazioni

data: 06.06.2011 aggiornamento:	scala: 1:10.000 1:2.500	tav.: 1.7.2
adottato con delibera di C.C. n. 29 del 12.07.2011	approvato con delibera di C.C. n. 42 del 12.12.2011	avviso di approvazione B.U.R. n. del serie inserzioni e concorsi
il sindaco	il segretario comunale	il responsabile del procedimento
i progettisti		

studio architetto Giovanni Carminati via Bologna n. 2 Buccinasco (MI) - studio.archcarminati@libero.it
studio AR.CA. Studio Associato Architetti Rondena Alessandro e Cassiba Antonella via R.Sanzio 2 Abbiategrasso (MI) - studio@studio-arca.it